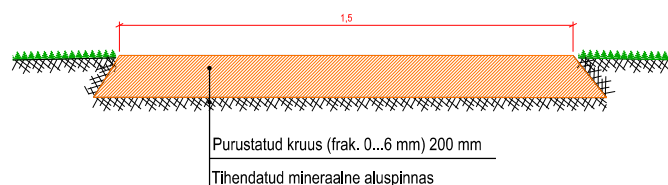
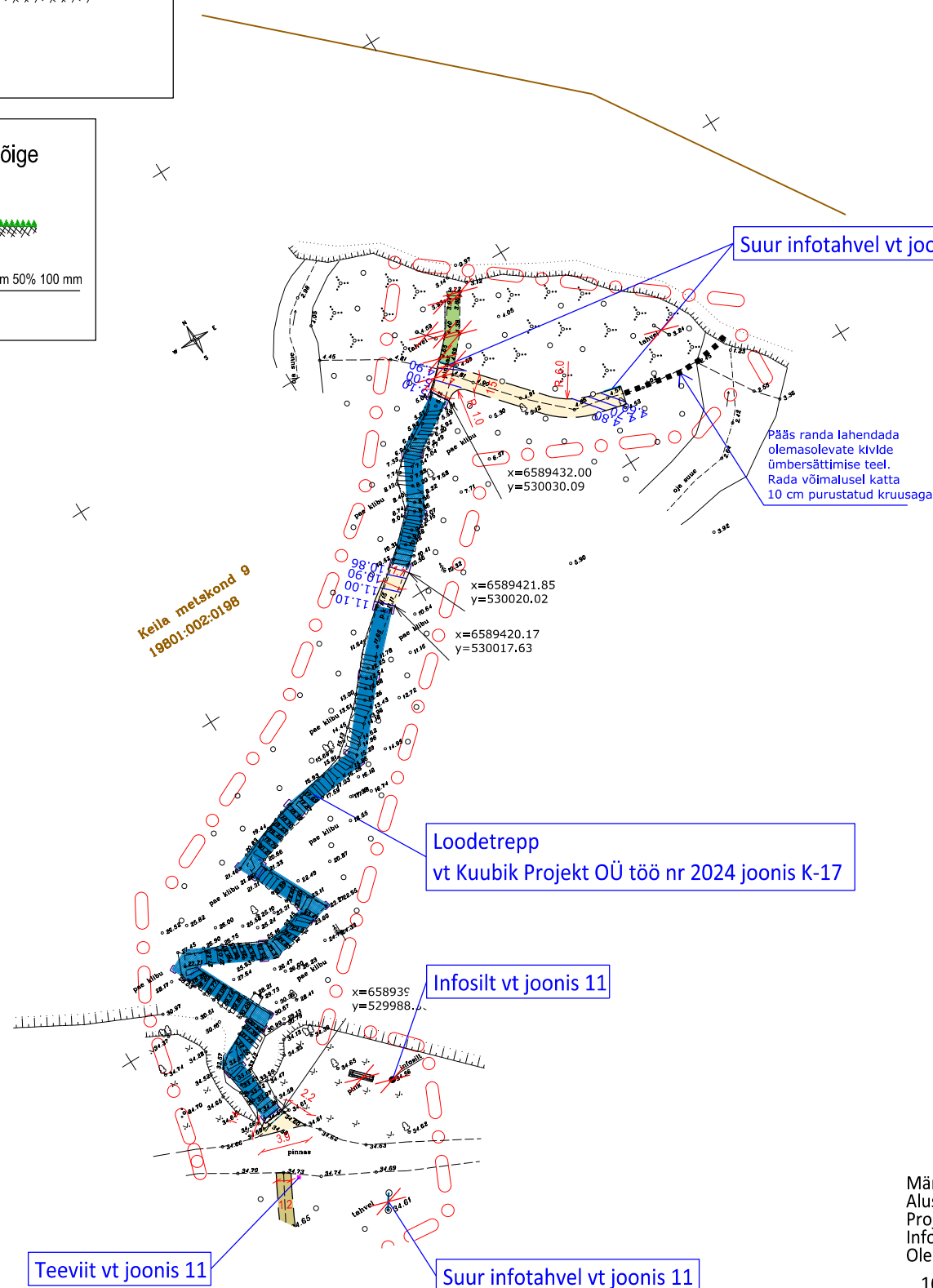
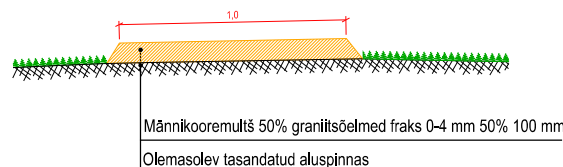




Purustatud kruusakattega jalgteetüüpristlõige



Koorepurukattega loodusrada tüüpristlõige



TINGMÄRGID

- Projektala piir
- Krundipiir
- Projekteeritud tee piirjoon
- Projekteeritud purustatud kruusa kattega tee
- Projekteeritud muru taastamine
- Projekteeritud trepi rekonstrueerimine
- Projekteeritud suur infotahvel
- Projekteeritud väike infosilt
- Projekteeritud teeviit
- Projekteeritud pink
- Likvideeritav objekt

Märkused:
Alusplaani möödistas GeoTerra OÜ, töö nr 214-2020. Koordinaadid L-EST 97 a süsteemis ja kõrgused EH-2000 süsteemis.
Projektlahendus tuleb maha geodeetiliselt maha märkida digitaalse materjali alusel.
Infotahvlite ja teeviitade lõplik asukoht täpsustada üle ehitustööde käigus RMK-ga.
Olemasolevad paekiviastmed säilitatakse ja uus metalltrepp ehitatakse vana trepi kohale.



Töö: Tabasalu loodusõpperaja ehitusprojekt
Joonis: Asendiplaan - loodetrepp

AB Artes Terræ OÜ
Reg nr 12978320
Küütri 14, Tartu 51007
artes@artes.ee

Projekti juht:
Sulev Nurme
Maastikuarhitekt:
Tanel Breede

Tellijä: RMK
Asukoht: Tabasalu alev, Harku vald
Faili nimi: 20044KP2 Tabasalu RMK.dgn

Töö nr: 20044KP2
Kuupäev: 19.04.2021
Möö: 1:500
Joonise nr: 8